

# PARCOURS D'ORIENTATION

DIFFICULTÉ EN ORIENTATION FACILE

ACCÈS 4 SAISONS

3,5 KM | +85 M  
+/- 1 H 15 | 11 BALISES



### LÉGENDE

Route - Sentier	
Clôture (franchissable - infranchissable)	
Mur (franchissable - infranchissable)	
Point d'eau	
Courbes de niveau	
Maitresse - Normale - Intermédiaire	
Haie infranchissable	
Bâtiment (franchissable ; Infranchissable)	
Objet particulier dû à l'homme - Borne	
Remontée mécanique/ Ligne électrique	
Arbre isolé - Arbre particulier	
Ligne du nord	
Escalier - Zone pavée/goudronnée	
Zone d'habitation - Terrasse	
Prairie - Prairie avec arbres dispersés	
Zone interdite, Forêt course facile	
Forêt : course ralentie - Végét. impénétrable	

Office de tourisme  
 Départ : Office de tourisme  
 Balise

**ISÈRE OUTDOOR**  
 Toutes les activités outdoor de l'Isère sont accessibles depuis **ISÈRE OUTDOOR**  
 Application mobile téléchargeable sur



## RECOMMANDATIONS

- Il est de la responsabilité de tout pratiquant d'estimer ses capacités à pouvoir pratiquer la course d'orientation sur cet espace.
- Soyez discrets, des personnes vivent et travaillent au quotidien.
- Restez sur les itinéraires, ne coupez pas à travers les champs.
- Respectez les aires de stationnement, les propriétés privées et la réglementation.
- Ramassez vos déchets, des poubelles sont à votre disposition.

**SURICATE**  
 SIGNALER UN PROBLÈME  
 L'application Suricate permet de signaler les problèmes que vous rencontrez lors de la pratique d'un sport de nature (erreur de balisage, besoin de sécurisation...)

Echelle : 1/5000°  
 1cm représente 50 mètres  
 Dénivelé entre 2 courbes de niveaux : 5m

Carte de course d'orientation 2019 / Réalisation : Ligécart'O - Propriété : Commune de Lans-en-Vercors / Distribution : Office de tourisme intercommunal site de Lans-en-Vercors - 04 76 95 42 62 - lansenvercors.com et CDCO38 - www.cdco38.fr / La reproduction de l'ensemble des supports cartographiques est autorisée pour l'usage unique de ce parcours permanent d'orientation et à l'exclusion de tout autre usage. Cet équipement a été mis en place avec l'assistance technique de la Ligue Auvergne Rhône Alpes de course d'orientation / Edition 2022

## INFORMATIONS

- OFFICE DE TOURISME INTERCOMMUNAL**  
 +33(0)4 76 95 42 62 | www.lansenvercors.com
- COMITÉ DÉPARTEMENTAL DE COURSE D'ORIENTATION**  
 www.cdco38.fr



# PARCOURS D'ORIENTATION LUDIQUE enfant

## à la découverte du village de LANS-EN-VERCORS



BALISE 31  
Poteau

**1**  
Tu pars à la découverte de Lans-en-Vercors.  
Sais-tu comment s'appellent les habitants de cette commune ?



- 1.  Les Lantiers
- 2.  Les Lentilles
- 3.  Les Vertacomoricoriens

BALISE 32  
Croisement chemin/route

**2**  
Tu es sur la voie du tramway qui autrefois reliait Grenoble à Villard-de-Lans. Avant on rejoignait Lans-en-Vercors grâce à une diligence appelée patache. Pour monter la côte depuis Sassenage il fallait y atteler de nombreux chevaux. Combien étaient-ils ?

- 1.  2
- 2.  6
- 3.  12

BALISE 33  
Pont en bois

**3**  
Au Moyen âge, le seigneur de Lans habitait le hameau du Peuil (au sud). Il y avait construit un refuge fortifié pour se défendre d'éventuels ennemis. Comment l'appelle-t-on ?



- 1.  Maison forte
- 2.  Motte cadastrale

BALISE 34  
En haut de la passerelle

**4**  
De ce belvédère vous avez une jolie vue sur le Val de Lans. Il y a très longtemps quand le climat était plus froid, un lac a occupé cette vallée. Quelle était son origine ?

- 1.  Un barrage formé par le glacier remontant de la vallée du Furon
- 2.  Un barrage construit par les hommes

BALISE 35  
Arbre



**5**  
En décembre de chaque année, Lans-en-Vercors organise un festival pour les enfants appelé « Jeunes Bobines ». Quel est le thème de ce festival ?

- 1.  Un festival de bande dessinée
- 2.  Un festival de films dont les enfants sont acteurs

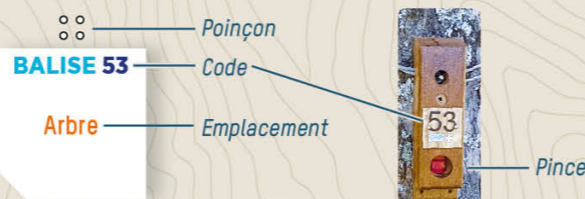
## LANS-EN-VERCORS

Lans en Vercors est l'une des principales portes d'entrée du Parc Naturel Régional du Vercors, un village traditionnel au cœur d'une montagne accessible. S'étagant entre 1000 et 1966m d'altitude, entre montagnes et plateaux, falaises, prairies d'alpage et forêts, Lans en Vercors constitue un cadre naturel idéal pour la pratique d'activités nature estivales (randonnée, VTT, canyoning, spéléologie, escalade...) comme hivernales (ski alpin, ski nordique, raquettes...).

Riche d'une faune et d'une flore variées, le village sait marquer par son authenticité, ses savoir-faire ou encore sa gastronomie, à découvrir tout au long de ce parcours d'orientation et bien au-delà.


## COMMENT ÇA MARCHE ?

- 1- Orienter la carte et repérer le départ.
- 2- Choisir un itinéraire pour aller du départ à la balise 1.



- 3- Utiliser la pince pour poinçonner.
- 4- Répondre à la question du dépliant.
- 5- Continuer vers les balises suivantes en respectant l'ordre.

Bonne découverte !

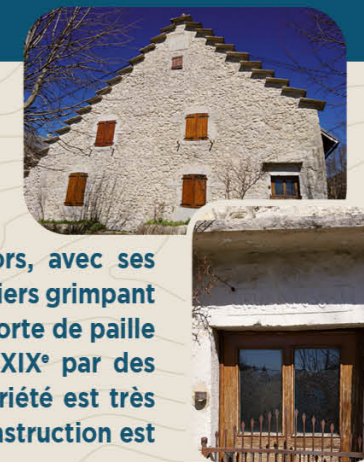


**6**  
Quand vous êtes face à la balise vous devinez sur votre droite (à l'est) les crêtes des Montagnes de Lans où culmine un sommet à 1966 mètres. Comment s'appelle-t-il ?

- 1.  Le pic Saint Loup
- 2.  Le pic Saint Michel

BALISE 36  
Croisement routes/chemins

**7**  
Vous avez devant vous la ferme des Drevets qui est un exemple caractéristique de l'architecture du Vercors, avec ses pignons lauzés, sorte de petits escaliers grimpan le long du toit. Le toit de chaume (sorte de paille sèche) a été remplacé à la fin du XIX<sup>e</sup> par des ardoises puis des tôles. Cette propriété est très ancienne, la date de la première construction est d'ailleurs mentionnée sur la façade. Quel est l'autre nom donné aux pignons lauzés ?



- 1.  Un escalier de toiture
- 2.  Sauts de moineaux

BALISE 37  
Coude de la route

**8**  
Le bleu « Vercors Sassenage » est un produit emblématique de l'agriculture des Quatre Montagnes et produit également à Lans-en-Vercors. Ce produit est-il ?

- 1.  Un fromage
- 2.  Une boisson



BALISE 38  
Croisement route/chemin

**9**  
À deux pas de la balise se situe le rucher communal qui permet aux enfants de découvrir le monde des abeilles et leur rôle dans la nature. Comment s'appelle la personne qui s'occupe des ruches, des abeilles et du miel qu'elles produisent ?

- 1.  Un ruchericulteur
- 2.  Un apiculteur

**10**  
À votre droite (au nord-ouest) se trouve la maison du P.N.R.V. Que signifient ces lettres ?

- 1.  Périmètre Naturel Remarquable du Vercors
- 2.  Parc Naturel Régional du Vercors



BALISE 40  
Panneau

**11**  
Vous êtes devant l'église de Lans-en-Vercors. Un Saint dont le nom est inscrit sur un vitrail à l'intérieur de l'église a été désigné à la construction comme le Saint patron de l'édifice. Quel est ce Saint ?

- 1.  Saint Barthélémy
- 2.  Saint Pierre
- 3.  Saint Paul



BALISE 41  
Kiosque